

# 6º Roteiro

## “Pela história de 800 anos” ...Guarda Viva



0,000		PARTIDA
0,200		DIR. ESTÁDIO
0,300		DIR. ESTÁDIO
0,450		DIR. COIMBRA IPS CELORICO DA BEIRA
0,800		
1,600		← CELORICO DA BEIRA ← COIMBRA
1,800		ENTRA EMPEDRADO
0,000		ENTRA TERRA Por Km a zero.
0,250		P.V. - PÓVOO VISIVEL ENTRA E DESCE CALÇADA ROMANA
0,800		ENTRA PP.
0,850		
1,200		
1,400		SEGUE PP.
1,900		SEGUE PP.
2,650		SOBE PP.
5,250		DESCE
7,150		SEGUE PP.
8,050		ENTRA ASFALTO

Num ano tão especial para a Guarda, a vida de um concelho merece a fotografia especial de cada um nos 800 anos da cidade. Sem esquecer o todo da terra que a Guarda é, a proposta de descoberta vai por alguns dos caminhos que podem traduzir a vontade de outras descobertas por entre versos de poesia, a história e as gentes...

Se por entre o granito, a sombra da vegetação, a história das gentes e as letras da poesia se pode escrever o nome de uma cidade, é ao longo de 800 anos que podemos saborear a aventura daqueles que, desde cedo, começaram a construir a terra.

E se o castro do Tintinholo ou o conjunto histórico do Mileu podem testemunhar vestígios de um passado longínquo, foi com o alvorecer dos séculos XI/XII que a cidade começou a crescer. Mercê de uma localização estratégica única por entre a paisagem raiana, as faldas da Estrela, os confins da Cova da Beira e as encostas viradas a Norte, depressa a importância da cidade se viu reconhecida.

Logo em 1199, D.Sancho I concedeu foral à cidade com um conjunto de privilégios únicos capazes de atrair povoadores.

A cidade cresceu de importância, passando a ser a sede episcopal da Egitânia. E se em 1299 D.Sancho II confirmou o foral, ao longo dos séculos a cidade acabou por desempenhar um papel fundamental na construção de Portugal como, de resto, se pode testemunhar no rico património ainda conservado. Da Reconquista, passando pela presença dos judeus e até às Grandes Invasões, o concelho da Guarda oferece a possibilidade de múltiplas descobertas.










Mesmo antes de sair para o caminho que lhe propomos, dê uma atenção especial à cidade. Pelas ruas vai descobrir todo um passado espelhado em cada pormenor dos monumentos. Da imponente Sé Catedral, passando pela judiaria e seguindo até aos solares, pode desfrutar de momentos de tranquilidade.

Mas vamos ao caminho. Sem grandes dificuldades para fazer o percurso pois ele acaba por ser agradável de descobrir em qualquer época do ano, com cada uma das tonalidades da paisagem a condizer. A primeira parte vai em direcção ao Instituto Politécnico, um caminho que segue na direcção do trilho que o pode conduzir ao Castro do Tintinholo para outras andanças. As vistas da cidade sobressaem com o recorte da Sé e da velha Judiaria a servir de pano de fundo. A próxima paragem é em Avelãs de Ambom, depois do Alvendre.

# 6º Roteiro

“Pela história de 800 anos”

...Guarda Viva

8,250		1- Fontanário ENTRA EMPEDRADO SOBE RUA DO TERÇO
8,350		VISITE A IGREJA
8,450		1- Portugal Telecom ENTRA ASFALTO
8,550		1 - Café Castelo
8,600		ENTRA EMPEDRADO
8,700		DESCE TERRA
8,850		
9,000		SOBE
9,400		ENTRA ASFALTO
12,450		DIR. AVELÁS DE AMBOM

Já no século XII existem referências concretas à localidade por entre avelaneiras, carvalhos e soutos. Com uma igreja paroquial a datar dos finais do século XVII, o visitante pode ainda testemunhar a riqueza do património etnográfico numa “casa museu” onde, ao vivo, se pode apreciar o trabalho de tecedeiras.

E pelo meio da paisagem agrícola do concelho, as descobertas fazem-se por entre ribeiras e pontes medievais, velhas igrejas, cruzeiros e alminhas que fazem fé de um povo de tradições. A passagem por cada localidade traduz-se no testemunho dado pelas gentes que estão sempre dispostas a contar histórias, algumas do arco da velha, mostrando que a cultura popular vive em cada esquina. Avelãs de Ambom, Rocamondo, Vila Franca do Deão, Avelãs da Ribeira e Pêra do Moço fazem parte de um caminho a descobrir com serenidade. E se é certo que as histórias dos Homens se inscrevem nos caminhos percorridos ao longo dos tempos é bom, no final do percurso, desfrutar um pouco da reflexão que a tranquilidade da paisagem pode oferecer. De um lado, o testemunho da anta de Pêra do Moço, por outro, a tranquilidade do castanheiro gigante de Guilhafonso.

E para final de viagem, nada melhor do que o regresso à cidade. Ficam para trás propostas de um envolvimento pessoal na descoberta de uma porção do concelho, mas com a vontade de um regresso por outros trilhos.



# 6º Roteiro

“Pela história de 800 anos”  
...Guarda Viva



14,150	AVELÁS DE AMBOM	
14,300		JÁ EM EMPEDRADO SOBE ASFALTO
14,600		1 - Depósito de água ENTRA TERRA SEGUE PISTA VISÍVEL
14,800		ENTRA P.P. COM MANOBRÁ
14,950		ENTRA EMPEDRADO
15,050		
15,100		ESTACIONE VISITE CASA DE ARTESANATO
15,150		ESTACIONE VISITE IGREJA
15,250		
15,300		DESCE PARA TERRA SEGUE P.P.
16,300		
16,550		SOBE P.P.
17,350		ENTRA EMPEDRADO "ROCAMONDE"
17,400		
17,450		1 - Fontanário SOBE ASFALTO
17,700		ENTRA TERRA
17,750		CRUZA ASFALTO PÓR Kms A ZERO
0,000		
0,300		SEGUE P.P.

Contudo, as descobertas pessoais podem não terminar por aqui. É fundamental ficar para poder desfrutar dos mais variados aspectos culturais de uma terra viva. Coisas simples que passam pela visita a outros pontos do concelho: as paisagens, os monumentos, a tradição religiosa ou, então, simplesmente, a gastronomia tão rica e variada. Se os enchidos fazem um bom prato de entrada, já o cabrito ou a truta podem deleitar o paladar bem acompanhado de um bom vinho. E se já o rei-poeta D.Sancho I sonhava com o «*Ay eu coitada...Muito me tarda o meu amigo na Guarda*», fica a ideia de que os cinco “F’s” (*Farta, Forte, Fria, Fiel e Formosa*, ao contrário de *Falsa e Feia*) reservam mais um, o de “*Futuro*”, sempre por entre os testemunhos de um passado vivo de orgulho.

0,300		SEGUE P.P.
0,550		SEGUE P.P.
1,700		DESCE P.P.
2,350		
2,950		
3,650		
4,650		ESTREITO "VILA FRANCA DO DEÃO"
4,750		1 - Café Abel VISITE A IGREJA
4,900		
5,300		1 - Casa Itenoc 2 - Paragem de autocarro ENTRA TERRA SEGUE P.P.
6,400		DESCE P.P.

# 6º Roteiro

“Pela história de 800 anos”  
...Guarda Viva

Kms.	Direcção	Obs.
7,300		ENTRE MUROS COM MANOBRA
8,000		1 - Molinho de água NÃO IMPEDINDO A PASSAGEM PODE VISITAR
8,700		
9,700		JÁ NÃO EMPEDRADO "AVELÁS DA RIBEIRA"
9,750		PONTE ROMANA
9,900		ENTRA EMPEDRADO DEPOIS TERRA
10,550		
10,800		
11,400		ENTRA EMPEDRADO ESTACIONE VISITA A IGREJA OBSERVE A PONTE ROMANA
11,500		
11,850		ENTRA TERRA
12,000		
12,300		DESCE
12,450		ENTRA ASFALTO
14,750		1 - Salgueiro
15,650		"CODECEIRO"
15,700		POUCO DEPOIS ENTRA TERRA
15,850		1 - Ruínas do castelo de Codeceiro REDUTORAS ATIII
15,900		ENTRA ASFALTO



Onde Dormir

Onde Comer

Hotel Turismo  
Tel: 271 223 366  
Fax 271 223 399  
Solar do Alarcão  
Tel: 271 214 392

Hotel Turismo 271 223 366  
Aquariu's 271 230 157  
Colmeia 271 213 389  
Don Papão 271 223 199  
O Monteneve 271 212 799  
Mexicana 271 211 512

16,050		
16,350		ENTRA TERRA
16,850		
17,550		
18,150		
18,750		
18,950		"GUILHAFONSO"
19,050		ENTRA ASFALTO
19,250		ENTRA TERRA
19,750		
20,050		1 - Castanheiro Gigante
20,450		1 - Anta de Paris do Moço EN231 ENTRA ASFALTO