

# 7º Roteiro

## “Pelas pedras da sabedoria” ...À descoberta de Fornos



Kms.	Direcção	Obs.
0,000		FORNOS GARE
0,150		FIG DA GRANJA À VILA DA BEIRA
2,900		FIGUEIRO DA GRANJA
3,350		ENTRA EMPIEDRADO RUA DA BOTICA
3,500		
3,700		ENTRA TERRA
3,800		
3,900		
4,150		SEGUE P.P. CAPELA DE STA. EUFEMEA
4,650		
4,850		
5,150		
5,300		
6,350		
6,550		SOBE O [P] CRUZA RIBEIRA DA MUXAGATA SEGUE P.P.
7,900		SEGUE P.P.
8,050		SOBE P.P.

Se pensarmos nos tesouros que cada sítio que visitamos encerra, então podemos tomar a decisão de partir à descoberta de mil e um recantos. Se cada um dos tesouros forem o ponto de partida para outras descobertas, então temos o caminho aberto para podermos desfrutar de maravilhas que há muito se escondem. Num roteiro feito à descoberta de Fornos de Algodres, não podemos deixar de admirar o que cada pedra pode contar... É que, à beira dessas pedras milenares, esconde-se o génio humano traduzido na cultura e no afecto que só as gentes podem testemunhar.

É certo que ao passarmos por determinados locais nos pode parecer que o génio humano é único. Os monumentos erguidos ao longo da história da humanidade são disso testemunhos. E, para além da monumentalidade colossal de alguns desses testemunhos, sobrevive um património não menos importante. Sem esquecermos a frieza do granito, as pedras acabam por sobreviver a vidas inteiras de afecto de um povo que cedo marcou o dia-a-dia de um concelho. É este o mote para esta nova descoberta no concelho de Fornos de Algodres que, em 1311, viu o seu foral outorgado por D.Dinis e, em 1514, confirmado por D.Manuel I.












A proposta passa por dois itinerários diferentes, mas que ajudam a conhecer melhor o concelho onde os testemunhos marcam presença da pré-história à época romana, passando pela Idade Média. Apesar de estarmos no Inverno, tente aproveitar um dia de sol; de manhã, descubra o encanto de pequenas aldeias polvilhadas de testemunhos, da arquitectura aos monumentos; de tarde, num percurso mais curto, dê uma olhadela pelo passado dos vestígios megalíticos.

Mesmo à beira da Serra da Estrela, o concelho de Fornos de Algodres encaixa-se entre os vales do Mondego e da ribeira de Cortiçô que lhe conferem uma paisagem mista, dividida entre o planalto, a montanha e o vale. Com um relevo irregular, as características da paisagem acentuam-se em contrastes entre a ruralidade e a modernidade, uma ruralidade de sã convivência sentida pelo espírito aberto das suas gentes e uma modernidade sublinhada pelo desenvolvimento do concelho. De resto, todo o concelho de Fornos de Algodres tem uma herança cultural digna de registo e que atravessa cinco mil anos de história. O património histórico arquitectónico é testemunha desse facto e é por aí que deve ser feito este roteiro.

Neste primeiro percurso, saia de Fornos, após ter visitado a vila, em direcção à estação. Comece o *road book* na placa “Fornos Gare” e siga na estrada de Aguiar da Beira. A partir de Figueiró da Granja, o percurso TT inicia-se através de uma vertente rural do concelho, onde a agricultura e a criação de gado está presente ao virar de cada curva.

# 7º Roteiro

## “Pelas pedras da sabedoria” ...À descoberta de Fornos

8,750		ENTRA ASFALTO!!!
9,600		BOBE EMPEDRADO SEGUE RUA PRINCIPAL
9,700		
9,850		
10,050		BOBE TERRA ENTRA ASFALTO
10,350		FAÇA UM DESVIO VISITE O CASTRO DE S. TIAGO E REGRESSE AO MESMO PONTO
10,550		VILA CHÁ STOP!!!
10,650		CONTORNE O CHAFARIZ
10,750		DIRECÇÃO CORTIÇÓ
11,750		

O trajecto não é difícil e pode aproveitar para parar em cada recanto para observar a paisagem que vai ter sobre a Estrela e o vale do Mondego. Bonito de se ver! Apesar do percurso ser algo sinuoso nalguns pontos, não oferece dificuldades de maior. E a primeira paragem é na Muxagata, onde pode apreciar algumas casas recuperadas em pedra, para além da igreja. Sempre a subir e a admirar a paisagem, visite o Castro de S. Tiago, no topo de um cabeço (veja a referência no *road book*), e continue até Cortiçô. Aqui, faça outra pausa para visitar a enorme Anta com vestígios de algumas pinturas no seu interior dentro de uma enorme cobertura, uma construção utilizada até à Idade do Cobre. De caminho, siga sempre pelo estradão principal até chegar à E.N. 16 que, pouco depois, deixará para fazer um troço de estrada romana até à capela de N.ª Sra. da Saúde, onde finaliza o percurso. Agora, é tempo de fazer uma pausa para o almoço. E sugestões não faltam! O cabrito ou o borrego assado no forno, batatas de caçoila à moda de Fornos, peixes do rio, migas de feijão frade ou bacalhau à lagareiro, broas e pão centeio com farinha moída num moinho da região, podem deliciar qualquer um. E já agora, a sobremesa: queijo da serra, requeijão com doce de abóbora ou mel, arroz-doce e leite creme adoçam o paladar do visitante. Para compor o apetite, um bom vinho do Dão...

Neste segundo percurso, mais curto em termos de TT, privilegiamos a componente dos vestígios pré-históricos. Inicie o percurso junto à escola C+S e siga na direcção de Infias, onde inicia o percurso TT. Nesta localidade, aprecie o pelourinho para depois descrever um percurso pelo meio de matas e campos cultivados onde vai decerto encontrar alguns rebanhos e algumas povoações típicas. Aqui, o à vontade das gentes permite mil e



# 7º Roteiro

## “Pelas pedras da sabedoria” ...À descoberta de Fornos



11,950		ENTRA TERRA E SEGUE SEMPRE P.P.
15,450		CONTINUA P.P.
16,750		CONTINUA P.P.
17,050		
17,450		ENTRA ASFALTO
17,850		ATENÇÃO: ENTRA E.N. 15!!!
18,150		CAMINHO ROMANO SEGUE P.P.
18,700		CAPELA DE N.ª S.ª DA SAÚDE
0,000		
0,800		Direção: Algodres SOBE EMPEDRADO
0,900		CONTINUA A SUBIR
1,400		ENTRA E SEGUE ASFALTO
2,650		<b>INFIAS</b>
2,900		<b>INFIAS CASAL VASCO</b>
3,300		LARGO DA PRAÇA DE SÃO PEDRO VISITE A IGREJA VEJA PEDRA SECULAR
3,400		SOBE EMPEDRADO
3,550		

uma descobertas lendárias de um passado rico de tradições em qualquer época do ano, do cepto do Natal até aos folares da Páscoa e às romarias de Verão. Tenha cuidado ao atravessar estas localidades pois poderá encontrar miúdos em brincadeira por entre a tranquilidade da vida, para além de alguns animais domésticos! Existe um pequeno troço estreito mas limpo a seguir a Casal Vasco que o obrigará a “horas extra” de condução. Ao chegar a Rancozinho, termina o percurso T.T. Contudo, e antes de regressar à vila de Fornos de Algodres, vale a pena fazer o percurso que lhe sugerimos. No alcatrão, vire à esquerda e siga em direcção a Furtado, onde poderá apreciar a ara romana na igreja. No caminho, do lado esquerdo, visite a Anta de Matança para, depois, nas Forcadas, visitar a Necrópole. Até Fornos ainda pode visitar o Dólmen de Cortiçô (se não o viu antes) e uma lagariça escavada na rocha, na Quinta das Alagoas. Estes são motivos mais do que válidos para um dia de descoberta num concelho rico de tradições e história. Pelo caminho, podem ficar as descobertas históricas, gastronómicas e de artesanato, junto de um povo marcado por cinco mil anos de caminhada...

3,800		P.P.
4,500		P.P.
5,250		P.P.
5,650		P.P.
6,100		P.P.
6,250		
6,400		
6,450		P.P.

# 7º Roteiro

## “Pelas pedras da sabedoria” ...À descoberta de Fornos

6,550		
6,850		P.P.
7,300		
7,400		P.P.
8,850		P.P.
9,000		
9,400		CRUZA ESTRADA / CUIDADO RAMIRÃO PELA RUA PRINCIPAL.
9,600		1 - Casa com leões nos portões 2 - Pedra com inscrições
9,700		
9,800		ENTRA TERRA E SEGUE ESTRADÃO
11,300		ENTRA ASFALTO CABAL VASCO
11,500		ENTRA TERRA.
11,550		CAPELA DE Nº 5ª DA ENCARNAÇÃO. (SÉC. XV)
11,800		SEGUE P.P.
11,950		
12,050		INÍCIO DE TROÇO ESTREITO
12,450		
12,550		EMPEDRAO RANCOZINHO
12,650		1 - Casa com 2 portas castanhas
12,800		ENTRA ASFALTO CUIDADO 1- Fornos 2-Furtado.



### Onde Dormir

Fornos de Algodres  
Restaurante Abrigo das Courelas  
Tel. 271 703 419  
Restaurante Flor do Rio  
Tel. 271 703 375

### Onde Comer

Quinta da Lage (Fornos de Algodres)  
Tel. 966226211  
Residencial Leão (Celorico da Beira)  
Tel. 271 741 230/741269  
Hotel de Turismo da Guarda  
Tel. 271 223 366