










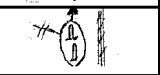








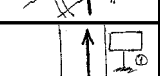

















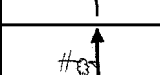
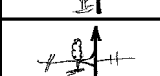


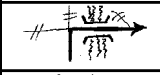





0.000		1 - C. M. Penamacor 2 - Jardim
0.400		Direcção Medelim Monsanto
0.700		Na rotunda, direcção Al- deia do Bispo
0.900		Direcção Sabugal/ Espanha
2.200		Direcção Espanha
3.000		Entra terra
3.600		
4.100		
4.500		
5.800		
6.400		
6.700		Segue PP pelo caminho ao longo da vedação
6.900		
8.000		
8.200		
8.300		
8.500		STOPI Entra EN 233
8.800/ 0.000		Direcção: carreira de tiro Reserva Natural da Serra da Malcata POR KMS A ZERO
0.600		Entra terra depois do Km 148 da N. 332
1.300		Atravessa curso de água
1.500		
2.700		STOPI Entra EN 233
5.700		1 - Meimoa
6.900		1 - Museu Dr. Mário Bento 2 - Ponte romana NOTA: Estacionar no largo ou de- pois da ponte. Visite o Mu- seu
0.000		
0.500		Entra terra
1.800		
2.000		STOPI Entra EN 233
5.100/ 0.000		Após Km 53 da EN 233 en- tra em terra e siga ao lon- go da vedação POR KMS A ZERO
1.400		

1.900		
2.200		Sobe sempre pela P.P.
3.100		Entra e segue estradão
3.200		Segue estradão
3.600		Deixa o estradão Desce
3.700		Pouco depois, desce sem- pre pelo corta-fogo largo
4.100		
4.600		
5.300		
5.600		
5.900		Entra na mata
6.600		Antigas minas do Palão Exploração de chumbo
7.000		
7.400		
8.000		Segue a P.P.
9.300		Penamacor - Santuário do Sr. Santo Cristo / S. Do- mingos Final do percurso